




Orientační schéma:

Razítko oprávněné osoby:

Podpis: Datum:

Revize:	Datum:	Popis:	Kontroloval:
000	03/2022	Definitivní odevzdání dokumentace	Ing. Zdeněk Dohnal

Stavebník/Investor:	Správa železnic, státní organizace	
Adresa:	Dlážděná 1003/7, 110 00 Praha 1	
Zástupce investora:	Stavební správa východ	
Adresa:	Nerudova 1, 779 00 Olomouc	

Zhotovitel stavby:	SB projekt s.r.o.			
Adresa:	Kasárenská 4063/4, 695 01 Hodonín			
Kontakt:	T: +420 725 528 626 E: info@sbprojekt.cz]			
Zhotovitel objektu:	MORAVIA CONSULT Olomouc a.s.			
Adresa:	Legionářská 1085/8, 779 00 Olomouc			
Kontakt:	T: +420 585 570 444 E: moravia@moravia.cz			
Hlavní projektant (HIP):	Specialista:	Odpovědný projektant:	Zpracovatel:	
Ing. Marian Kiss	Ing. Zdeněk Dohnal	Lenka Hradilová	Lenka Hradilová	

Název stavby/akce:	Doplnění závor na přejezdu v km 111,590 (P7971) trati Brno – Vlárský průsmyk			Označení (S-kód):
				S621800214
				Označení zhotovitele:
				2103038-01
Název části:	Geodetická dokumentace			Označení části: N.1.5
Název objektu:	Majetkoprávní část			Označení objektu/komplexu:
Název přílohy:	Tabulka dotčených nemovitostí			Číslo přílohy: 2.2
Název dílčí části přílohy:				Paré:
Kraj:	Katastrální území:	TUDU:		
Zlínský	Drslavice [632643]	230234		
Stupeň dokumentace:	Datum zpracování:	Formáty:	Měřítko:	
DUSP	03.01.2022	4 x A4	1:1000	

„Doplnění závor na přejezdu v km 111,590 (P7971) trati Brno – Vlárský průsmyk“																																																																																																																																																																																																																																																																																																																																																																																																																																																																																																																																																																																																																																																																																																																																																																																																																																																																																																																																																																																																																																																																																																																																																																																																																																																																																																															
Údaje dle KN																		Nový stav KN (GP)			Trvalý zábor					Dočasný zábor - nájmy pozemků				Věcné břemeno				Druh jiného dotčení	Poznámka																																																																																																																																																																																																																																																																																																																																																																																																																																																																																																																																																																																																																																																																																																																																																																																																																																																																																																																																																																																																																																																																																																																																																																																																																																																																												
Katastrální území dle KN	TÚ	staničení KM	LV	Spoluvl. podíl	IČ/RČ, bez tisku	Jméno (název) vlastníka	Adresa (sídlo) vlastníka	Druh číslování parcely	Parcelní číslo	Výměra (m2)	Druh pozemku	Využití	Způsob ochrany	Stavba	Jiné právní vztahy				Katastrální území dle PZE	Parcelní číslo dle PZE	Výměra dle ZE (m2)	Parcelní číslo	Výměra dle GP (m2)	Číslo GP	výkup (m²)	UMVZST CD k SZ (m²)		bez výkupu (m²)	Nabyvatel	SO/PS	nad 1 rok (m²)	SO/PS	do 1 roku (m²)			SO/PS	(m²)	Délka VB (m)	Číslo SO, PS	Oprávněný																																																																																																																																																																																																																																																																																																																																																																																																																																																																																																																																																																																																																																																																																																																																																																																																																																																																																																																																																																																																																																																																																																																																																																																																																																																																							
															Typ právního vztahu		Oprávněný subjekt									trvalý	pronájem do doby odkupu																																																																																																																																																																																																																																																																																																																																																																																																																																																																																																																																																																																																																																																																																																																																																																																																																																																																																																																																																																																																																																																																																																																																																																																																																																																																																				
																Typ práva	Popis právního vztahu	Název	Adresa																																																																																																																																																																																																																																																																																																																																																																																																																																																																																																																																																																																																																																																																																																																																																																																																																																																																																																																																																																																																																																																																																																																																																																																																																																																																																												

Seznam PUPFL do 50m od obvodu stavby**„Doplnění závor na přejezdu v km 111,590 (P7971) trati Brno – Vlárský průsmyk“**

Údaje dle KN						
Katastrální území dle KN	Parcelní číslo dle KN	Parcelní číslo dle PZE	LV	Spoluvl. podíl	Jméno (název) vlastníka	Adresa (sídlo) vlastníka
pozemky PUPFL do 50ti metrů nejsou dtčeny						

Seznam sousedních nemovitostí

„Doplnění závor na přejezdu v km 111,590 (P7971) trati Brno – Vlárský průsmyk“

Údaje dle KN							
Katastrální území dle KN	Druh číslování parcely	Parcelní číslo dle KN	Parcelní číslo dle PZE	LV	Spoluvl. podíl	Jméno (název) vlastníka	Adresa (sídlo) vlastníka
Drslavice	pozemková	58/1		1005	1/1	Chvilová Marie	č. p. 179, 68733 Drslavice
Drslavice	pozemková	58/6		1005	1/1	Chvilová Marie	č. p. 179, 68733 Drslavice
Drslavice	pozemková	59/1		292	1/1	Hruboš Ondřej Mgr.,	č. p. 188, 68733 Drslavice
Drslavice	pozemková	109/2		1096	1/1	Flasarová Darja	Františka Kožíka 2595, 68801 Uherský Brod
Drslavice	pozemková	110		1096	1/1	Flasarová Darja	Františka Kožíka 2595, 68801 Uherský Brod
Drslavice	stavební	st.132		10001	1/1	Obec Drslavice,	č. p. 93, 68733 Drslavice
Drslavice	pozemková	314/2		10001	1/1	Obec Drslavice,	č. p. 93, 68733 Drslavice
Drslavice	pozemková	314/5		896	1/24	Javor Josef,	Radovy 129,Míkovice, 68609 Uherské Hradiště
Drslavice	pozemková	314/5		896	1/24	Javor Vladimír	č. p. 116, 67178 Mackovice
Drslavice	pozemková	314/5		896	1/24	Javorová Anna	č. p. 84, 78333 Příkazy
Drslavice	pozemková	314/5		896	1/24	Pavlová Štěfana	Pod Vinicí 851, 38801 Blatná
Drslavice	pozemková	314/5		896	19/24	SJM Přecechtěl Přemysl a Přecechtělová Blanka	č. p. 71, 68733 Drslavice
Drslavice	pozemková	314/5		896	1/24	Přecechtělová Blanka,	č. p. 71, 68733 Drslavice
Drslavice	pozemková	314/6		10001	1/1	Obec Drslavice,	č. p. 93, 68733 Drslavice
Drslavice	pozemková	1286/47		983	1/1	SJM Kubiš Martin JUDr. a Kubišová Miriam Ing.	č. p. 208, 68733 Drslavice
Drslavice	pozemková	1286/49		780	1/1	Matěj Stanislav,	č. p. 23, 68733 Drslavice
Drslavice	pozemková	1286/50		888	1/1	SJM Hruboš Martin a Hrubošová Alžběta	č. p. 125, 68733 Drslavice
Drslavice	pozemková	3100/8		881	1/1	ČR, Lesy České republiky, s.p.,	Přemyslova 1106/19, Nový Hradec Králové, 50008 Hradec Králové
Drslavice	pozemková	3100/9		881	1/1	ČR, Lesy České republiky, s.p.,	Přemyslova 1106/19, Nový Hradec Králové, 50008 Hradec Králové
Drslavice	pozemková	3100/40		704	1/1	Hrubošová Jarmila Ing	č. p. 188, 68733 Drslavice
Drslavice	pozemková	3101/1		10001	1/1	Obec Drslavice,	č. p. 93, 68733 Drslavice
Drslavice	pozemková	5490		131	1/1	Prchlík Jiří	č. p. 205, 68733 Drslavice
Drslavice	pozemková	5492		881	1/1	ČR, Lesy České republiky, s.p.,	Přemyslova 1106/19, Nový Hradec Králové, 50008 Hradec Králové
Drslavice	pozemková	5493		1139	1/1	Zajíc Josef	č. p. 15, 68733 Veletiny
Drslavice	pozemková	5494		10001	1/1	Obec Drslavice,	č. p. 93, 68733 Drslavice
Drslavice	pozemková	5509		10001	1/1	Obec Drslavice,	č. p. 93, 68733 Drslavice

Bilance ploch dle katastrálních území

„Doplnění závor na přejezdu v km 111,590 (P7971) trati Brno – Vlárský průsmyk“

Katastrální území dle KN	Trvalý zábor (m ²)				Dočasný zábor NAD 1 rok (m ²)			Dočasný zábor DO 1 roku (m ²)			ÚMVŽST (nemovitosti ve vlastnictví ČD a.s.) (m ²)			
	ZPF	PUPFL	ostatní	bez výkupu	ZPF	PUPFL	ostatní	ZPF	PUPFL	ostatní	ČD pro SŽ	Trvalý zábor	Dočasný zábor NAD 1 rok	Dočasný zábor DO 1 roku
Drslavice	0	0	11	25160	0	0	0	0	0	458				
Celkem	0	0	11	25160	0	0	0	0	0	458	0	0	0	0